

## Fietsroute (11km)

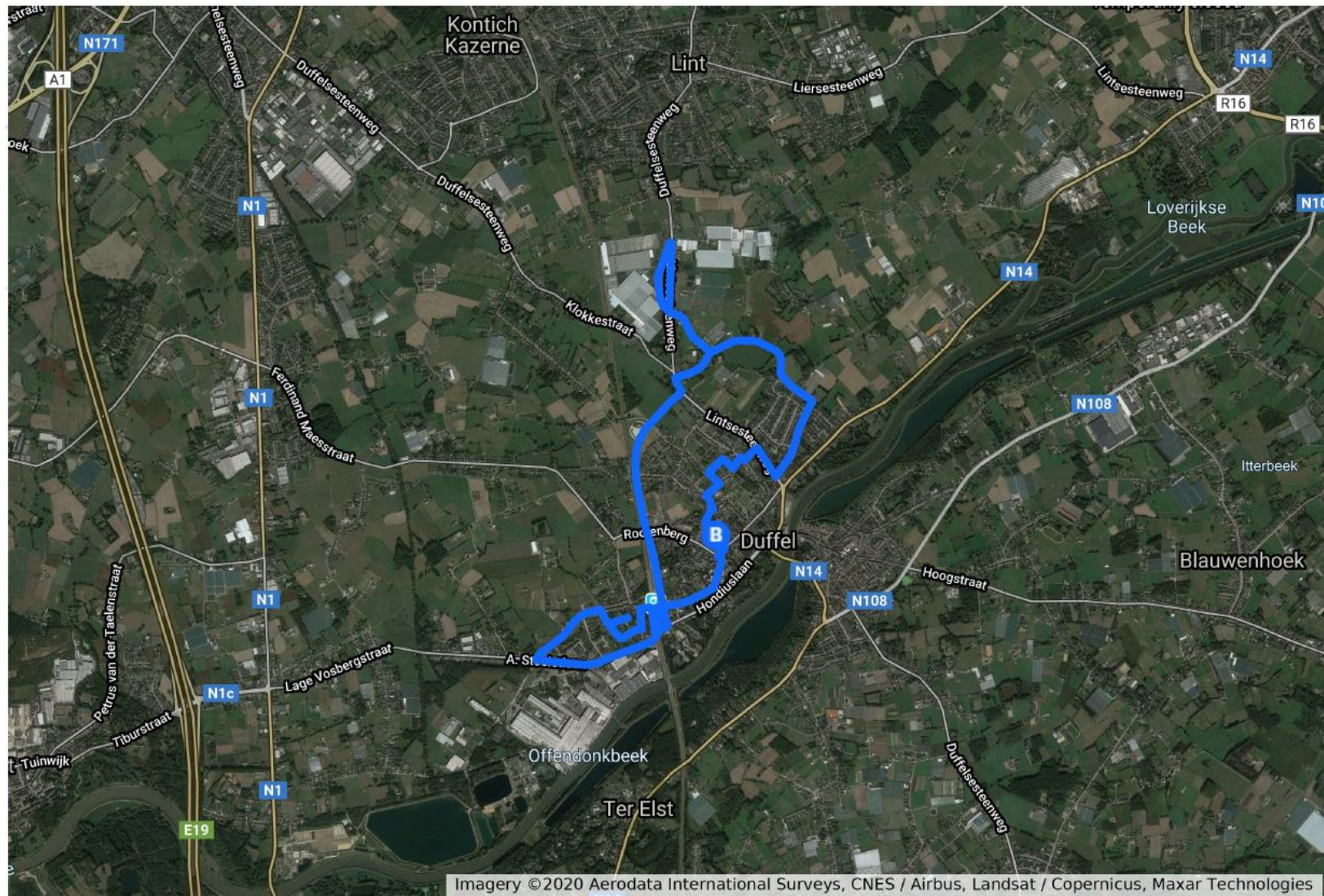
Geniet van deze fietstocht, maar houd steeds rekening met de verkeersregels! Kinderen maken deze tocht best onder begeleiding van een volwassene.



*Een mooie route van 11 km doorheen Duffel-West.*

*Tijdens deze fietstocht kunnen jullie op zoek gaan naar 13 verschillende foto's. Veel succes!*

***Klik op de kaart hieronder voor een meer gedetailleerde versie.***



# Routebeschrijving – fietsroute (11km)

**A**

't Kompas, Nieuwstraat 11B, 2570 Duffel, België  
Fiets naar het noordwesten op de Nieuwstraat, richting de Kasteelstraat

121 m

Sla rechtsaf naar de Kasteelstraat

88 m

Flauwe bocht naar rechts naar de Wouwendonkstraat

26 m

Sla linksaf om op de Wouwendonkstraat te blijven

122 m

Sla rechtsaf naar de Kremerslei

132 m

Sla linksaf naar de Veleplas

120 m

Sla rechtsaf naar de Bloemenstraat

253 m

Sla linksaf naar de Kremerslei

100 m

Sla rechtsaf naar de Rietlei

41 m

Sla linksaf naar de Broekstraat

137 m

Sla rechtsaf naar de Lintsesteenweg

251 m

Sla linksaf naar de Meertsveldstraat

628 m

Sla linksaf naar de Senthout

1,02 km

Sla rechtsaf naar de Roetestraat

1,00 km

Sla rechtsaf om op de Roetestraat te blijven

16 m

Sla rechtsaf naar de Lintsesteenweg

515 m

Sla linksaf naar de Roetestraat

445 m

Sla rechtsaf naar de Senthout

339 m

Sla linksaf naar de Lintsesteenweg

105 m

Neem op de rotonde de 1ste afslag naar de Spoorweglaan  
1,86 km

Flauwe bocht naar rechts om op de Spoorweglaan te blijven  
27 m

Neem op de rotonde de 1ste afslag naar de Hondiuslaan

88 m

Weg vervolgen naar de A. Stocletlaan

51 m

Scherpe bocht naar rechts naar de Geleweg

221 m

Sla linksaf naar de Standplaats

88 m

Sla linksaf om op de Standplaats te blijven

150 m

Sla rechtsaf naar de Erpsel

172 m

Erpsel draait naar rechts en wordt de Bruinstraat

142 m

Sla rechtsaf naar de Verbrandehoeveweg

150 m

Keer hier om

150 m

Sla rechtsaf naar de Bruinstraat

126 m

Sla linksaf naar de Kruisstraat

628 m

Sla linksaf naar de A. Stocletlaan

980 m

Flauwe bocht naar links naar de Fietsostrade Antwerp-Mechelen (F1)

146 m

Sla linksaf naar de Hermansstraat

49 m

Sla rechtsaf naar de Stationsstraat

670 m

Sla linksaf naar de Kerkstraat


123 m

Sla linksaf naar de Nieuwstraat

112 m

**B**

't Kompas, Nieuwstraat 11B, 2570 Duffel, België



**Bruinstraat**



**Nieuwstraat**



**Kruisstraat (1)**



**Meertsveldstraat**



**Geleweg**



**Wouwendonkstraat**



**Kremerslei**




**Bloemenstraat**



**Roetestraat**



**Kruisstraat (2)**



**Erpsel**



**Verbrandehoeveweg**



**Senthout**

## Antwoordformulier – fietsroute (11 km)

Ga tijdens de fietstocht op zoek naar het passende huisnummer bij elke foto.  
Op dit blad kan je de antwoorden noteren.







Klaar? Steek dit antwoordformulier in de brievenbus aan onze schoolpoort.  
Noteer even je naam. Zo weten wij van wie dit antwoordenblad is.

Naam:.....

straat	huisnummer
Nieuwstraat	
Wouwendonkstraat	
Bloemenstraat	
Kremerslei	
Meertsveldstraat	
Geleweg	
Senthout	
Roetestraat	
Erpsel	
Verbrandehoeveweg	
Bruinstraat	
Kruisstraat (foto 1)	
Kruisstraat (foto 2)	

**Knip de briefjes uit en zet er een leuke boodschap of mooie tekening op.**

*Steek een berichtje in de brievenbus als je één van de huizen hebt gevonden, zo weten de juffen en de meesters dat jullie aan hen denken!*

 <p><b><i>Vele groetjes van .....</i></b></p>	 <p><b><i>Vele groetjes van .....</i></b></p>	 <p><b><i>Vele groetjes van .....</i></b></p>
 <p><b><i>Vele groetjes van .....</i></b></p>	 <p><b><i>Vele groetjes van .....</i></b></p>	 <p><b><i>Vele groetjes van .....</i></b></p>